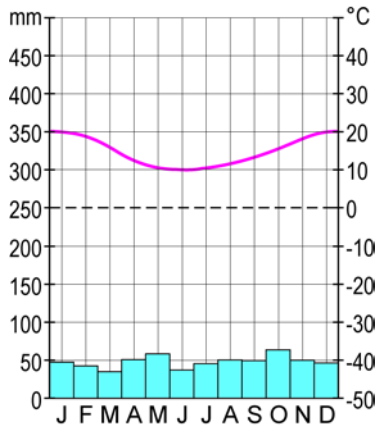


Opgave 4 – Het Eyremeer in Australië

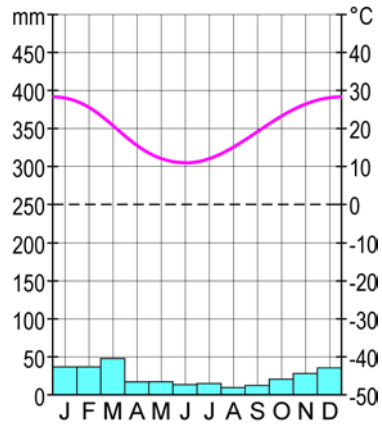
bron 1

Klimaatgrafieken van vier steden in Australië

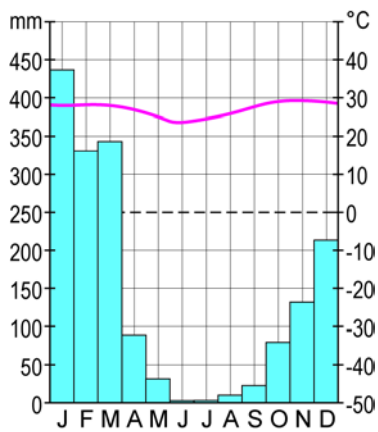
klimategrafiek a



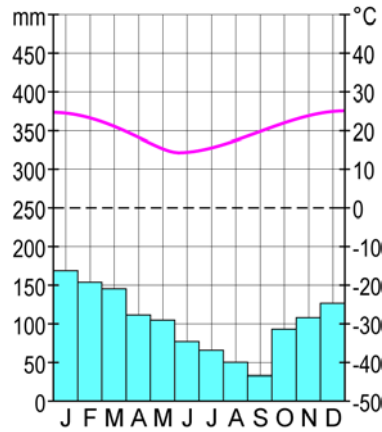
klimategrafiek b



klimategrafiek c



klimategrafiek d



bron 2

Het Eyremeer

Het Eyremeer is een meer in Australië dat meestal droog staat. Het meer ligt in het Grote Artesische Bekken. De ondergrond in dit bekken bestaat uit lagen sediment die in het midden van het bekken drie kilometer dik zijn. In een aantal sedimentlagen bevindt zich grondwater.

Het meer wordt maar zelden met water gevuld. Dat gebeurt ongeveer eens in de tien jaar wanneer in het stroomgebied van de rivieren die in het meer uitmonden voldoende neerslag valt. Vaak valt die neerslag vooral in een van de stroomgebieden van deze rivieren.

Australië



Legenda:

— rivier

- - - rivier die niet permanent
water vervoert