

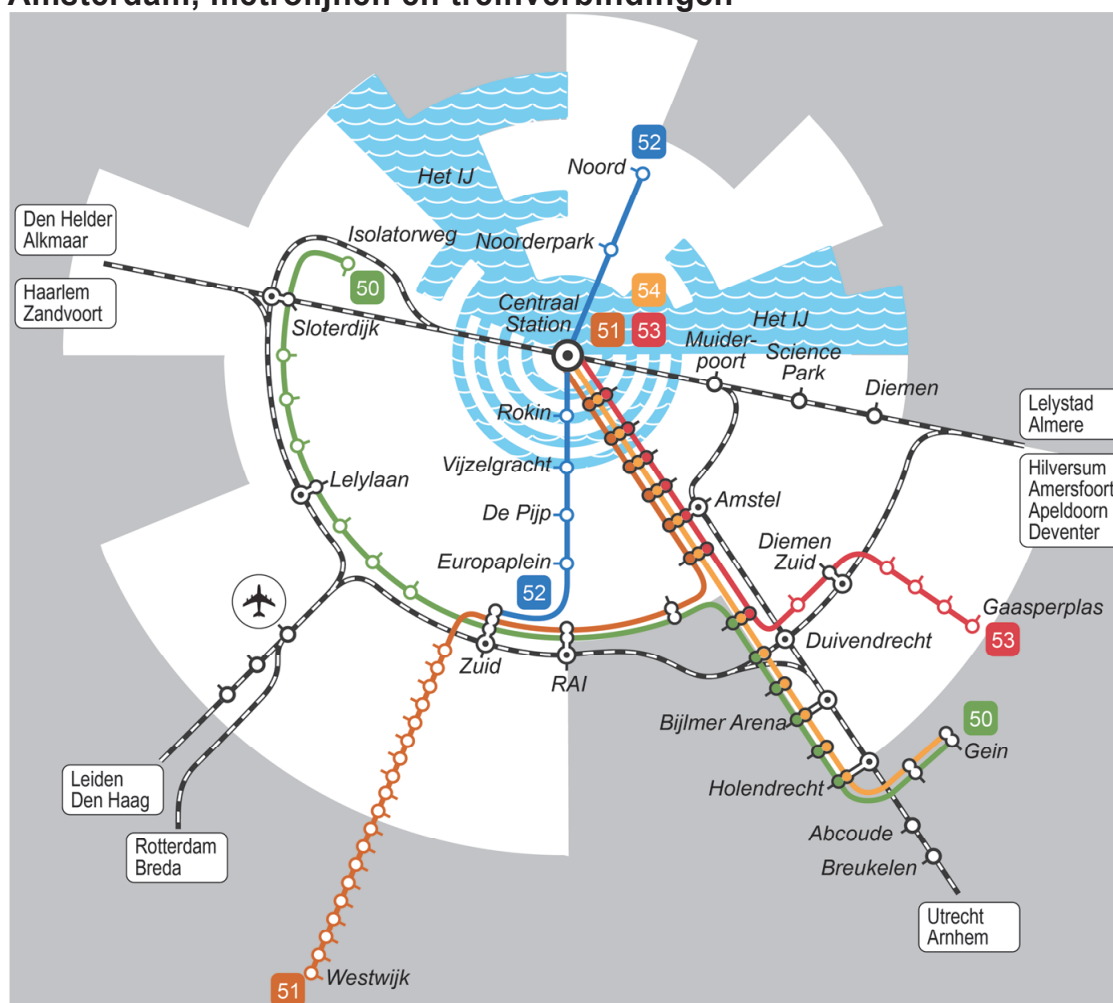
Opgave 7 – De Noord/Zuidlijn

bron 19

Noord/Zuidlijn in Amsterdam

De Noord/Zuidlijn (lijn 52), met een lengte van 9,7 kilometer, is de nieuwste lijn van de Amsterdamse metro. In Amsterdam-Noord ligt de lijn boven de grond, maar de overige 7,1 kilometer van het traject liggen ondergronds. De bouw startte in 2003 en omvatte behalve de aanleg van de metrotunnel ook de bouw van zes nieuwe stations. Na veel vertragingen werd de lijn op 22 juli 2018 in gebruik genomen.

Amsterdam, metrolijnen en treinverbindingen



Legenda:



- halte metro
- station NS
- spoorlijn
- metrolijnen
- 50 Isolatorweg-Gein
- 51 Centraal Station-Westwijk
- 52 Noord-Zuid
- 53 Centraal Station-Gaasperplas
- 54 Centraal Station-Gein



bron 20

Overzichtskaart Amsterdam



Legenda:

 treinstation
 spoorlijn

 snelweg
 bebouwing

 vliegveld

0 1,5 3 km

bron 21

Metrostation Amsterdam-Noord

