

Opgave 4 – De chocoladeheuvels op Filipijnen

bron 10

Chocoladeheuvels op Filipijnen

In het midden van het Filipijnse eiland Bohol bevindt zich een plateau van 50 km², waarop zo'n 1.200 kalkstenen heuvels liggen. De kegels zijn tussen de 30 en 50 meter hoog en begroeid met gras. In een bepaalde periode van het jaar krijgen deze kalksteenheuvels een bruine kleur.



Ligging van het eiland Bohol in Filipijnen

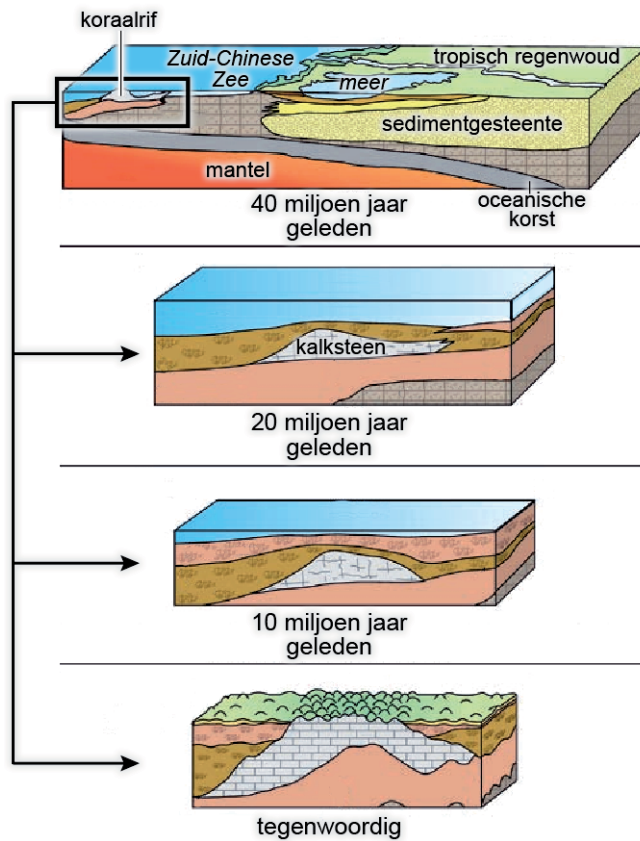


Legenda:
----- landsgrens

0 450 900 km

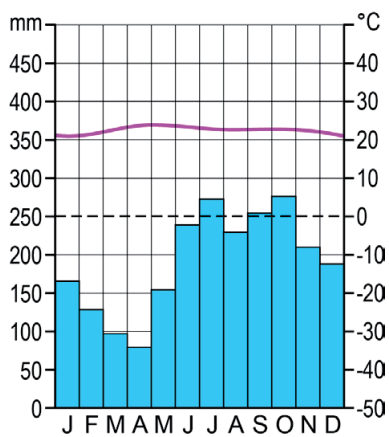
bron 11

Het ontstaan van de chocoladeheuvels



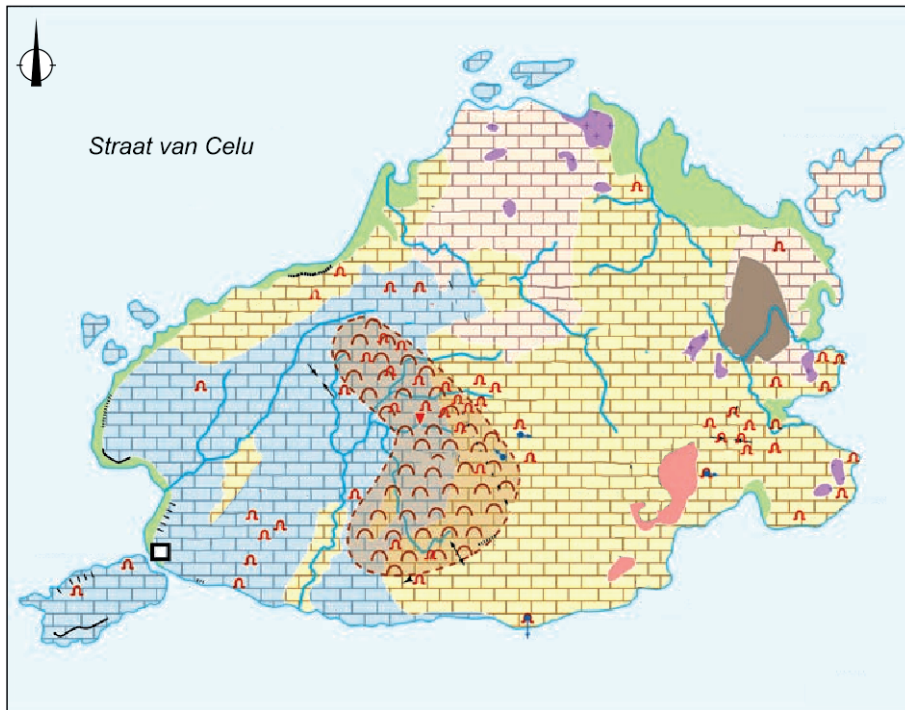
bron 12

Klimaatdiagram van Bohol
















bron 13

Geologische verschijnselen op het eiland Bohol



Legenda:

-  puinwaaier, kustsediment
-  mariene en continentale sedimenten afgewisseld met kalksteen
-  mariene sedimenten, plaatselijk bedekt met tufsteen
-  metamorfe gesteenten
-  stollingsgesteenten
-  zandsteen
-  pre-Kwartair gesteente
-  chocoladeheuvels
-  grot
-  waterbron
-  beek
-  nederzetting
- 

0 10 20 km