

## Opgave 6 – Regionale verschillen in Brazilië

bron 15

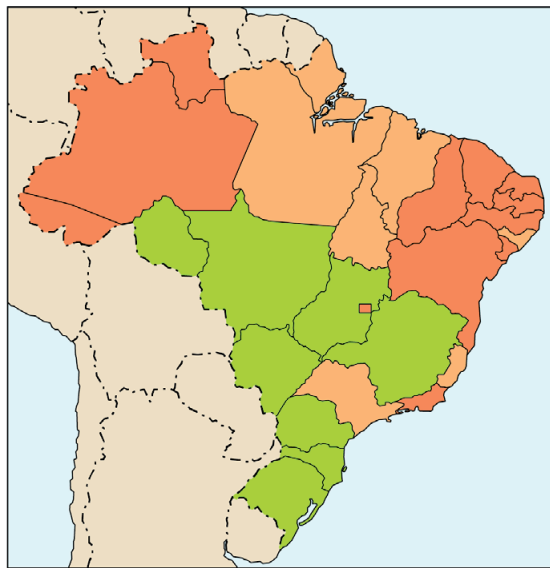
### Administratieve indeling van Brazilië

Brazilië telt 26 deelstaten en één federaal district. De deelstaten en het federale district (Districto Federal) maken deel uit van vijf regio's.



Zeven thematische kaarten van Brazilië

Sociaaleconomische ongelijkheid



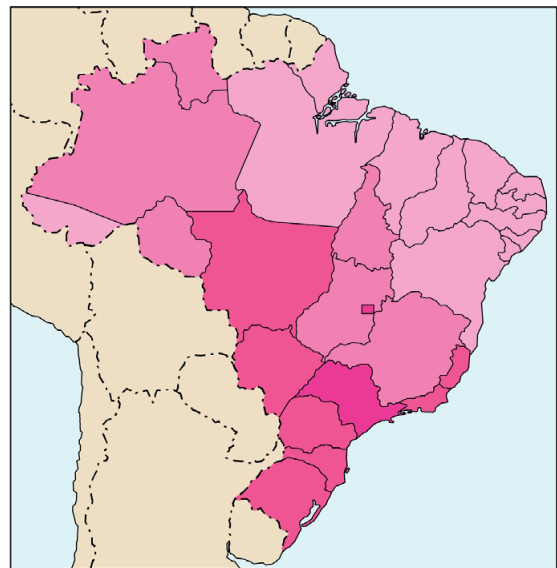
Legenda:  
inkomensverdeling volgens  
de GINI-index (schaal van 0 tot 1, 2019)

0,42	0,50	0,54	0,58
------	------	------	------

'eerlijk' ← → 'oneerlijk'  
inkomensverdeling

Brazilië gemiddeld:  
0,54

Bruto regionaal product

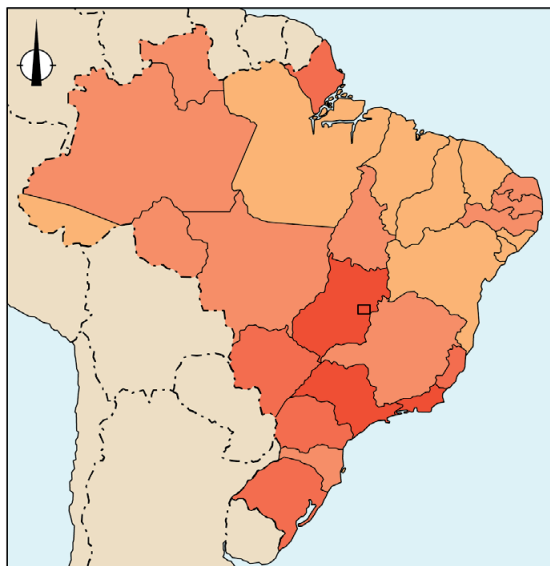


Legenda:  
bruto regionaal product  
relatief (in euro's per inwoner, per staat, 2018)

3.000	5.000	8.000	11.000	20.000
-------	-------	-------	--------	--------

Brazilië gemiddeld:  
7.830

Stedelijke bevolking

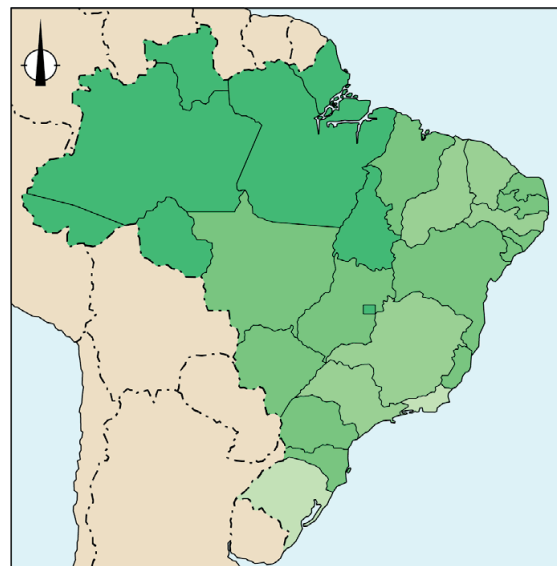


Legenda:  
stedelijke bevolking  
(in procenten van de totale bevolking,  
per staat, 2015)

60	75	85	90	97
----	----	----	----	----

Brazilië gemiddeld:  
85

Verstedelijkingstempo

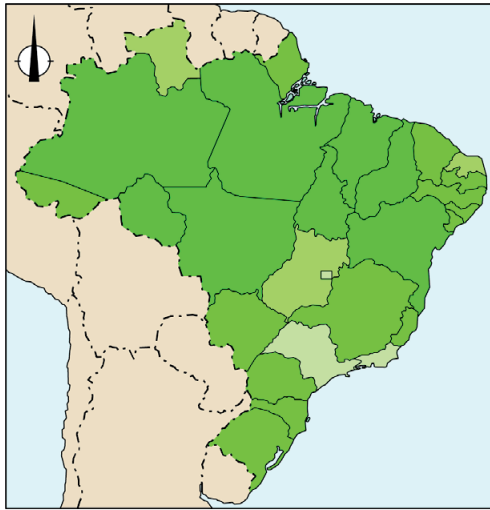


Legenda:  
jaarlijkse groei van de  
stedelijke bevolking (in procenten per staat,  
2000-2015)

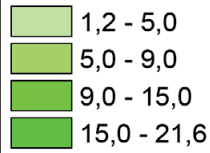
2,6	3,0	3,6	5,0	8,8
-----	-----	-----	-----	-----

Brazilië gemiddeld:  
3,6

## Samenstelling beroepsbevolking in Brazilië

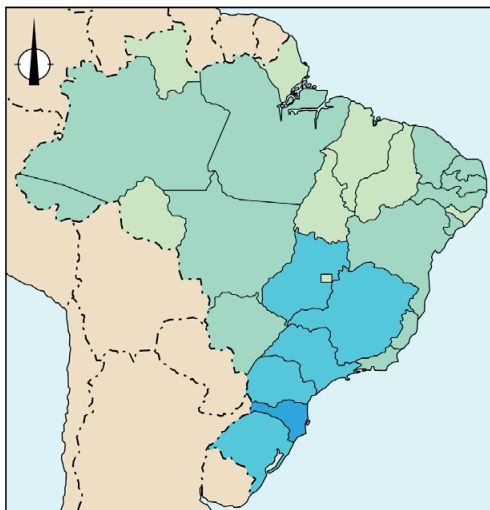


Legenda:  
werknemers in de landbouw  
(in procenten van totale aantal werknemers, 2019)

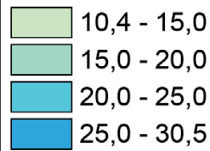


Brazilië gemiddeld: 9,2

0 650 1300 km

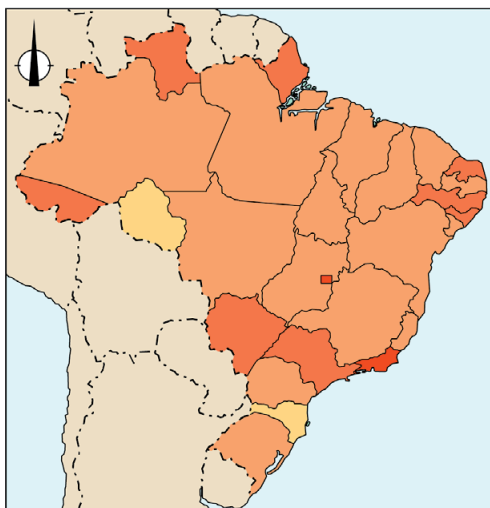


Legenda:  
werknemers in de industrie  
(in procenten van totale aantal werknemers, 2019)

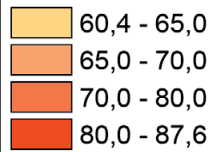


Brazilië gemiddeld: 20,1

0 650 1300 km



Legenda:  
werknemers in de dienstverlening  
(in procenten van totale aantal werknemers, 2019)



Brazilië gemiddeld: 70,7

0 650 1300 km