

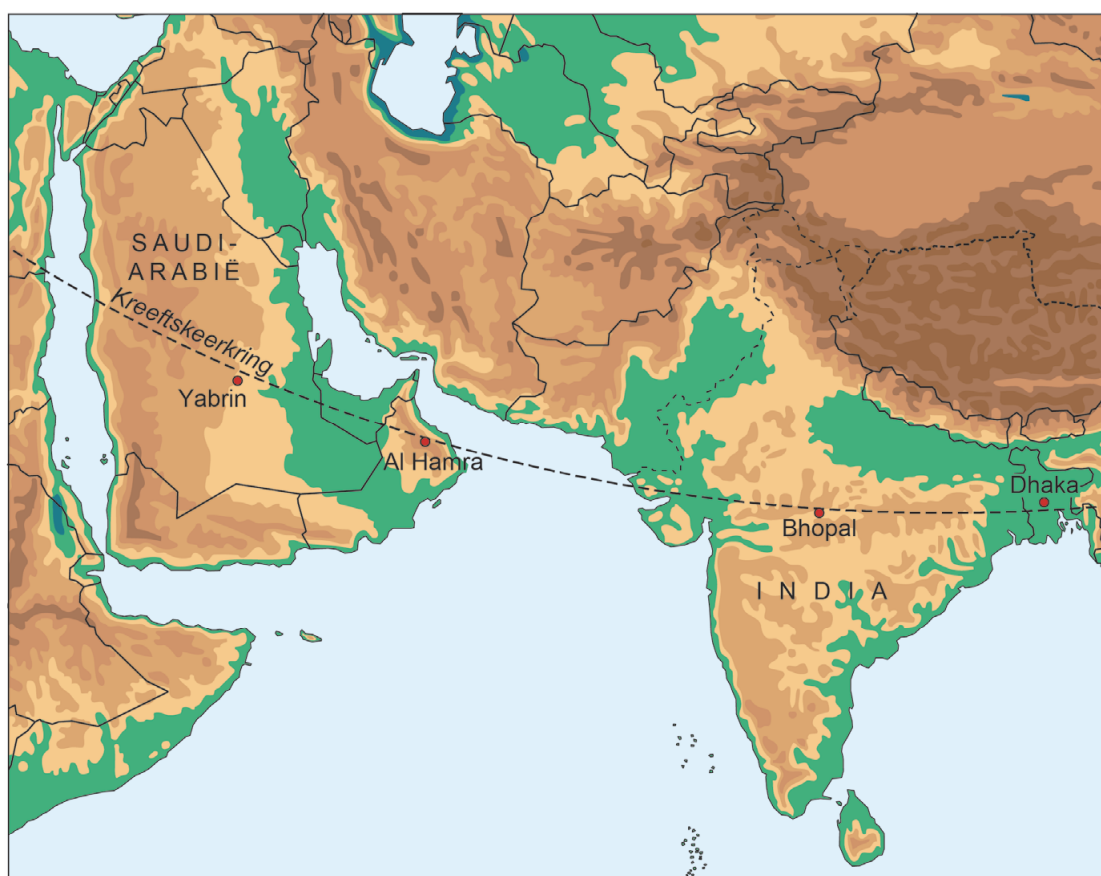
## Opgave 4 – Klimaten op de Kreeftskeerkring

bron 8

### Klimaten op de Kreeftskeerkring

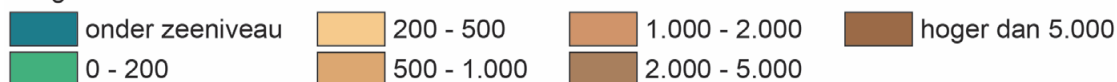
De Kreeftskeerkring is een denkbeeldige cirkel op  $23\frac{1}{2}^{\circ}$  noorderbreedte. De zon schijnt op 21 juni loodrecht op de Kreeftskeerkring. De Kreeftskeerkring is vernoemd naar het sterrenbeeld Kreeft. Toen de loodrechte zonnestand werd ontdekt, stond de zon namelijk in dit sterrenbeeld. Op de kaart hieronder staan vier plaatsen rond de Kreeftskeerkring.

### Het Arabisch Schiereiland en Zuid-Azië



Legenda:

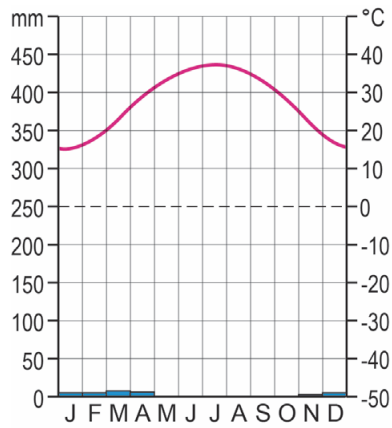
hoogte in meters



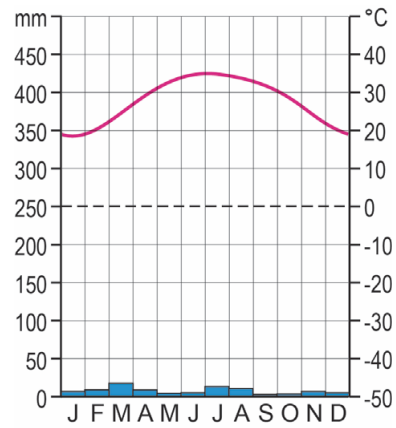
## bron 9

### Klimaatdiagrammen van vier plaatsen rond de Kreeftskeerkring (zie bron 8)

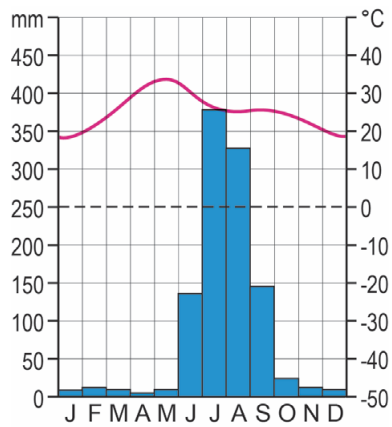
#### Yabrin



#### Al Hamra



#### Bhopal



#### Dhaka

