

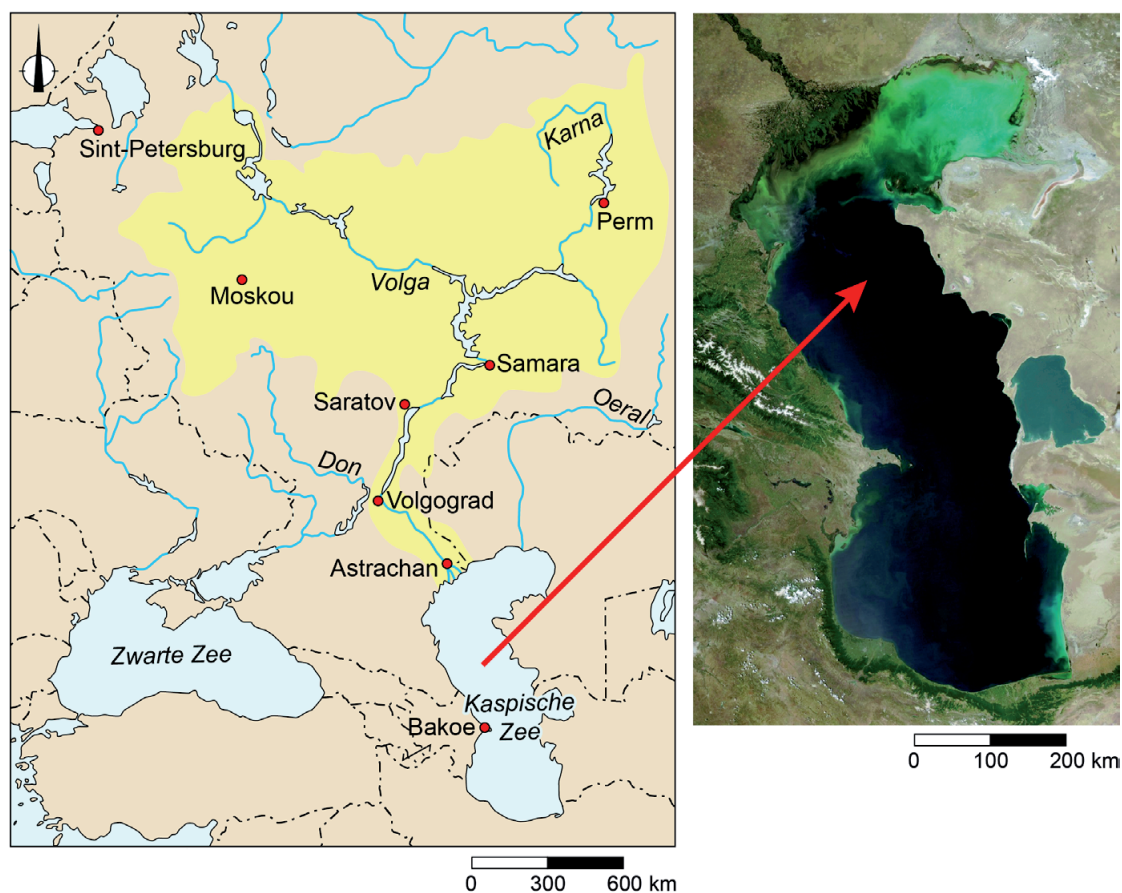
Opgave 3 – De Volga en de Kaspische Zee

bron 7

De Volga

De Volga is met 3.530 kilometer de langste rivier van Europa. De rivier ontspringt in het westen van Rusland en stroomt door het Russisch Laagland en mondt uit in de Kaspische Zee. Het debiet van de Volga is in het voorjaar het hoogst en in de zomer het laagst.

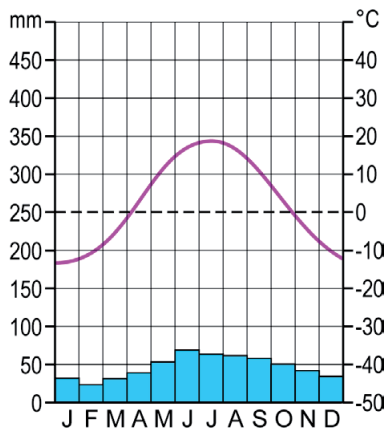
De Volga en satellietbeeld van de Kaspische Zee



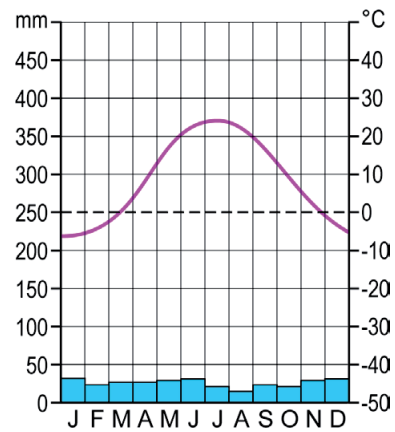
bron 8

Vier klimaatgrafieken

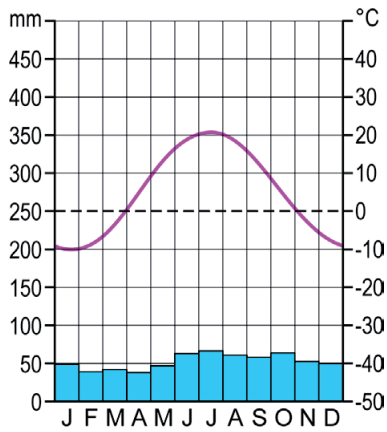
klimaatgrafiek a



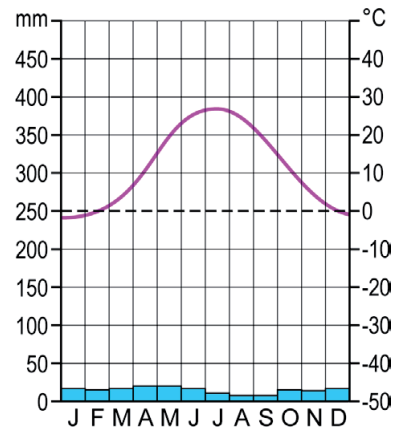
klimaatgrafiek b



klimaatgrafiek c

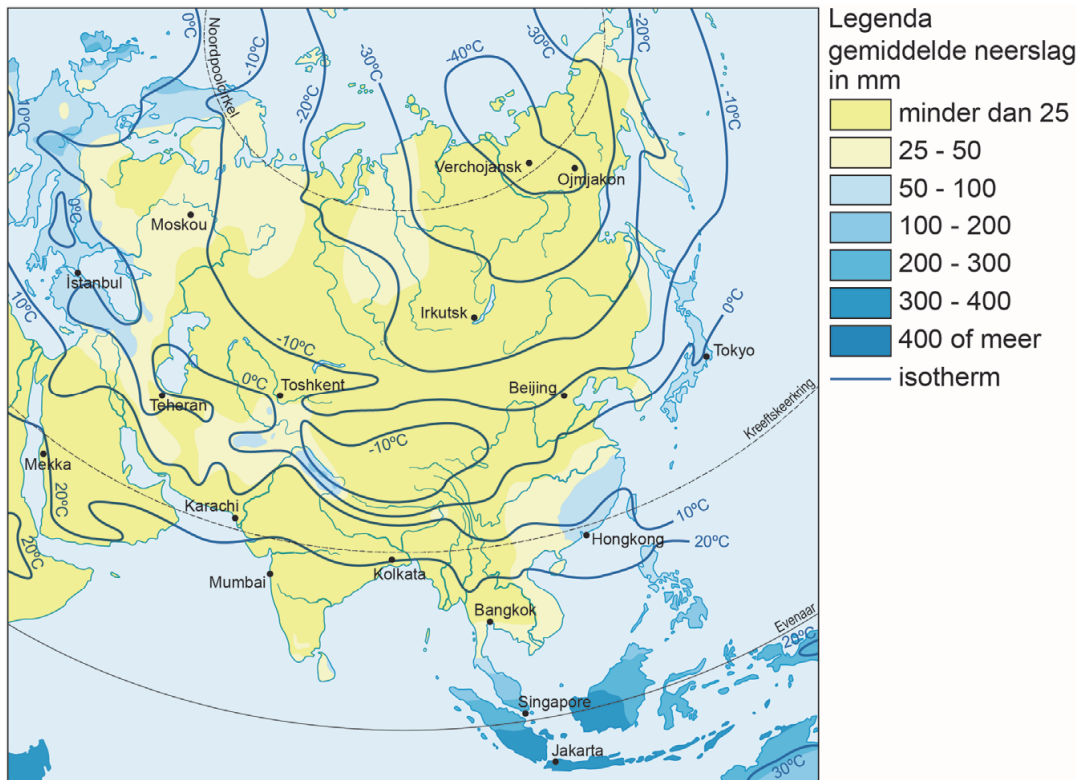


klimaatgrafiek d



bron 9

Temperatuur en neerslag in januari in Azië



Temperatuur en neerslag in juli in Azië

